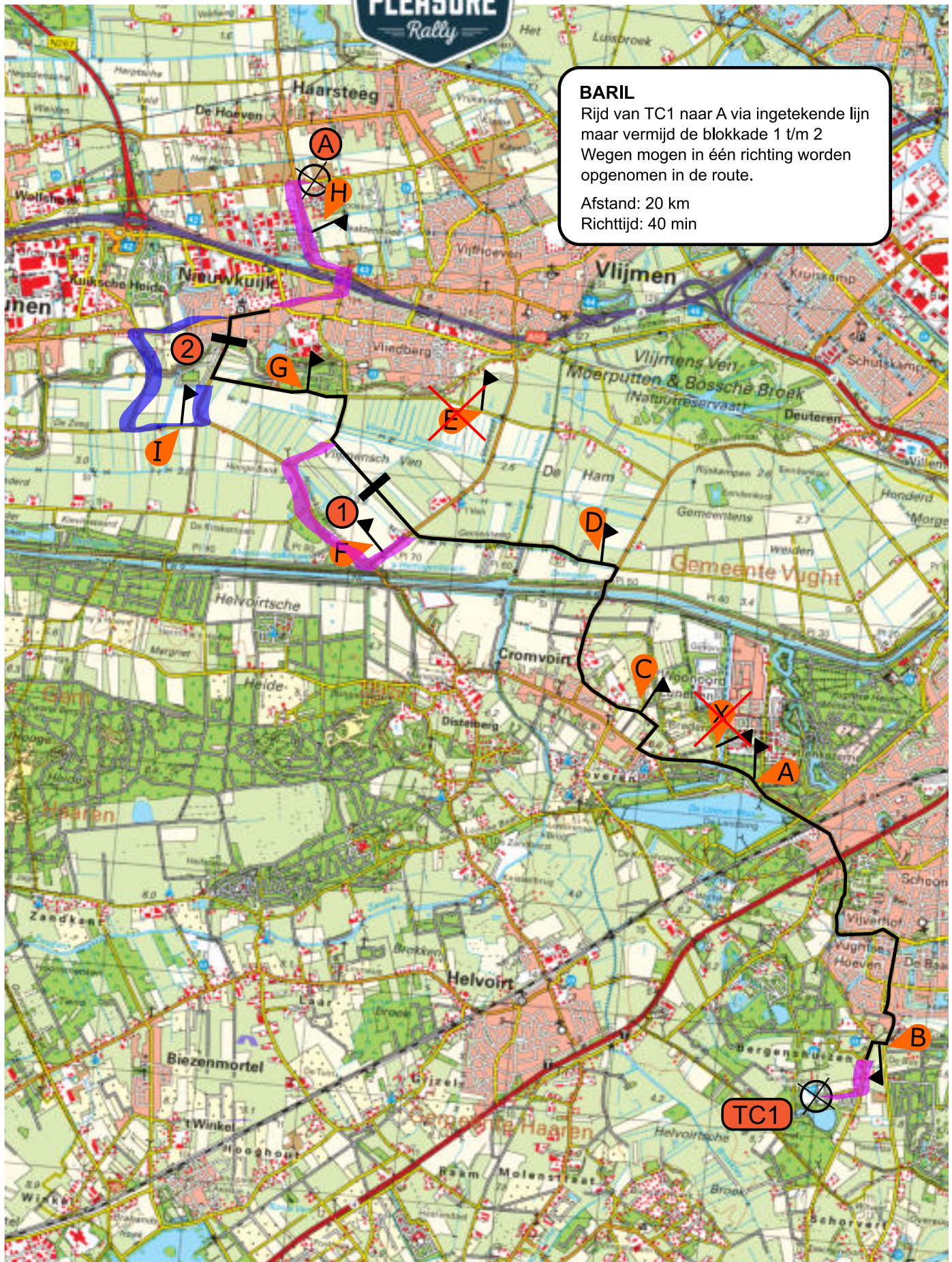


25 september 2020

**MILES OF
PLEASURE**
— *Rally* —

Powered by
The Adventure

**LITTLE
TOE**



BARIL
 Rijd van TC1 naar A via ingetekende lijn
 maar vermijd de blokkade 1 t/m 2
 Wegen mogen in één richting worden
 opgenomen in de route.
 Afstand: 20 km
 Richttijd: 40 min



MILES OF PLEASURE Rally

PIJLEN KORTSTE ROUTE

Rijd van A naar B via de pijlen 1 t/m 5 via de kortste onderlinge route. Wegen mogen meermaals in één richting worden bereden.

TIP: Teken eerst de route in. Probeer zo veel mogelijk van je ingetekende route te rijden.

Afstand: 20 km

Richttijd: 35 min





PUNTEN VRIJE ROUTE

Rijd van B naar TC2 via de punten 1 t/m 6.
De route is vrij. Bij elk punt kan een controle staan in een straal van 50 meter.
Een controle is duidelijk zichtbaar vanuit de meest logische rijrichting.

Afstand: 9 km
Richttijd: 15 min



1:25.000



Zaltbommel

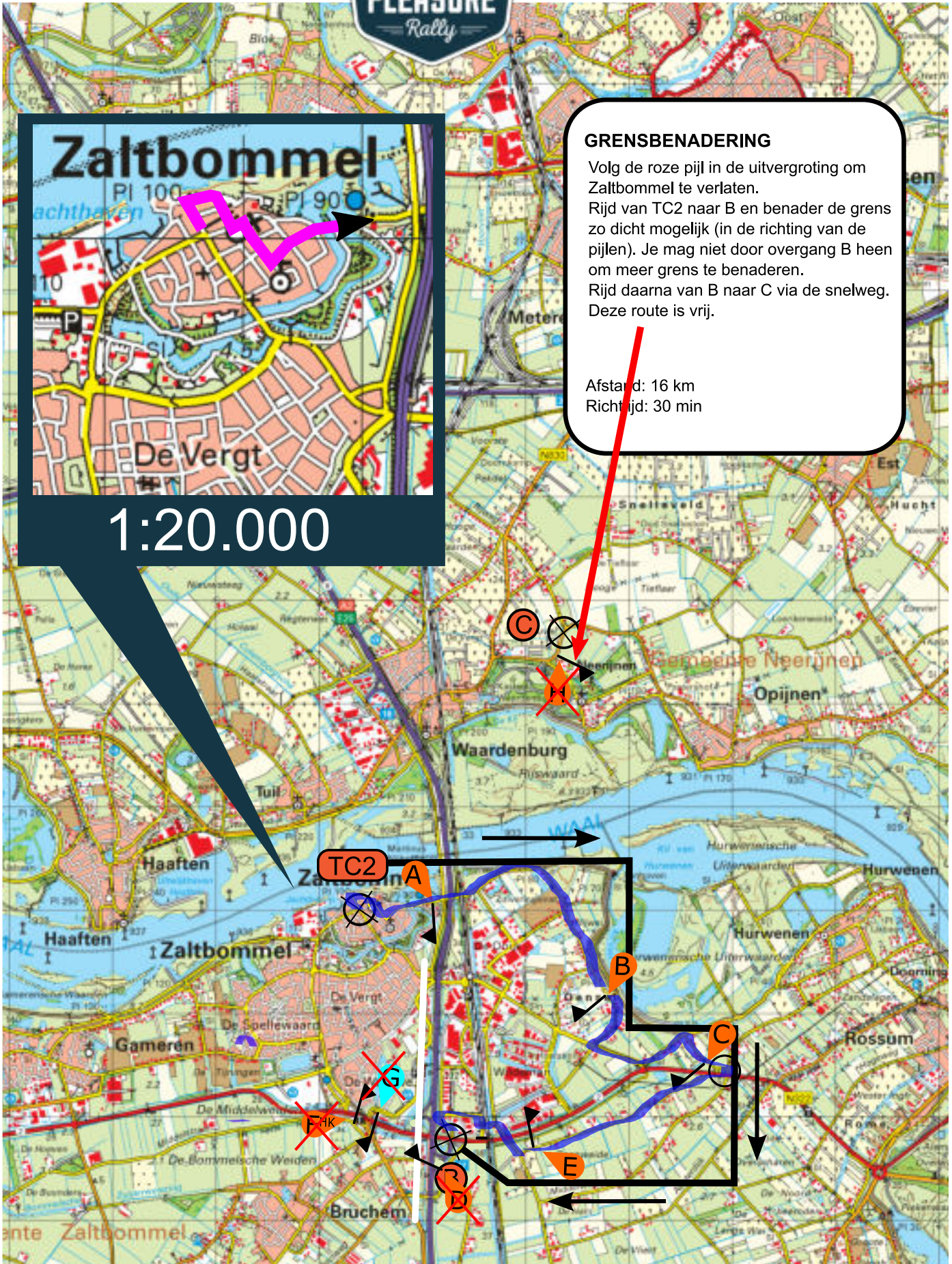


1:20.000

GRENSBENADERING

Volg de roze pijl in de uitvergroting om Zaltbommel te verlaten.
Rijd van TC2 naar B en benader de grens zo dicht mogelijk (in de richting van de pijlen). Je mag niet door overgang B heen om meer grens te benaderen.
Rijd daarna van B naar C via de snelweg. Deze route is vrij.

Afstand: 16 km
Richtijd: 30 min





Wegens nieuw verkeersbord is er bij de letter N een HK gekomen.
Mocht je de aanwijzing (rijd niet om, tegengesteld rijden mag) gemist hebben, dan is de zwarte stippellijn de juiste oplossing. De 2de K die je ophaalt is geneutraliseerd.

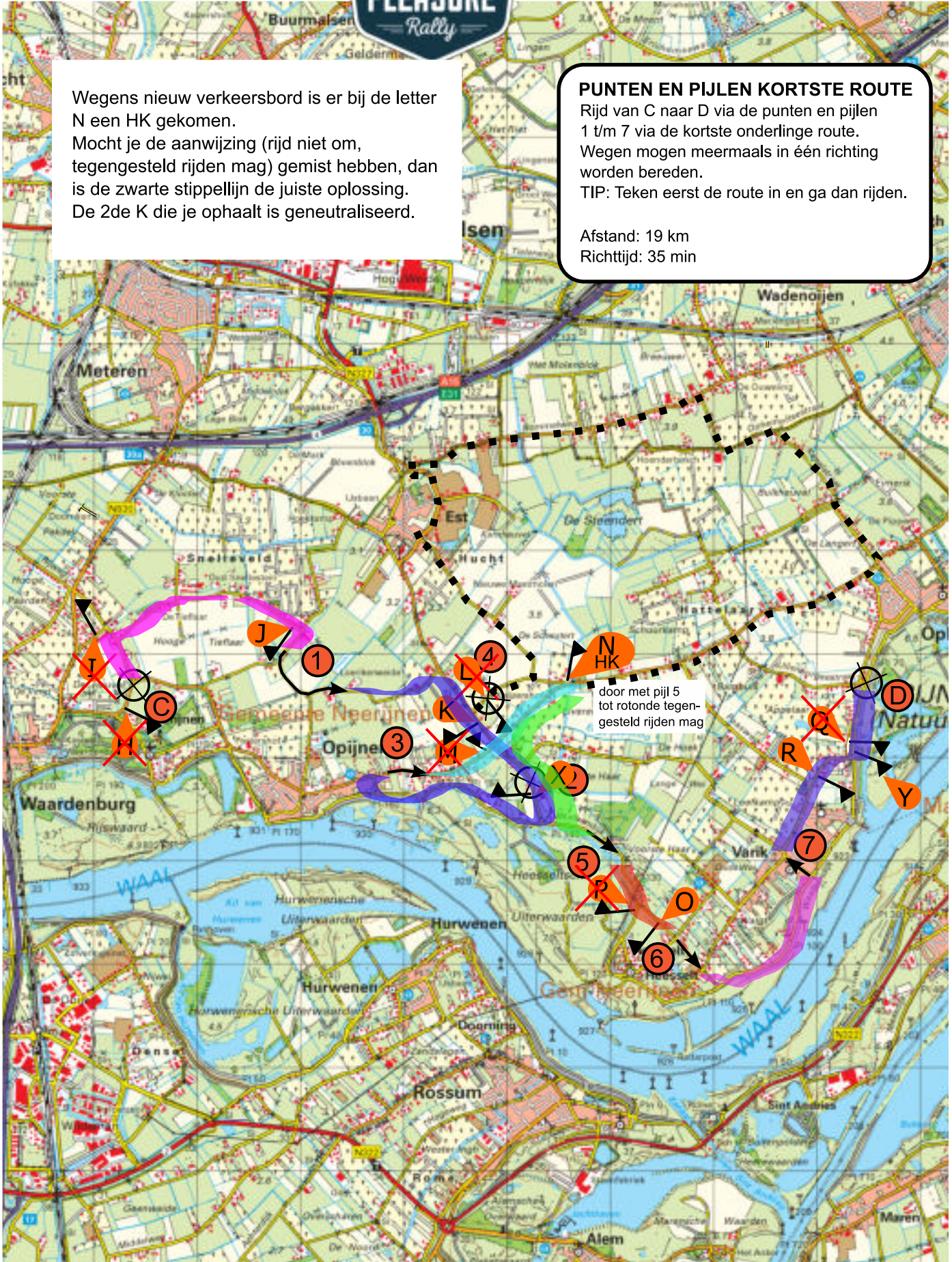
PUNTEN EN PIJLEN KORTSTE ROUTE

Rijd van C naar D via de punten en pijlen 1 t/m 7 via de kortste onderlinge route.

Wegen mogen meermaals in één richting worden bereden.

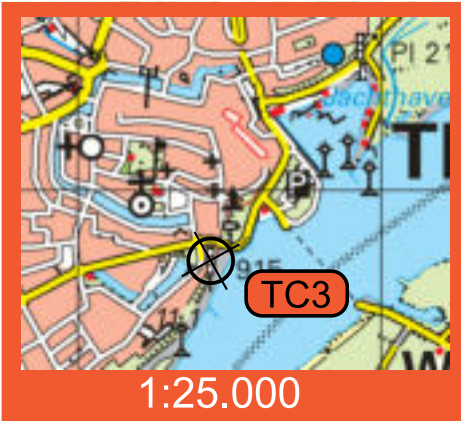

TIP: Teken eerst de route in en ga dan rijden.

Afstand: 19 km
Richttijd: 35 min



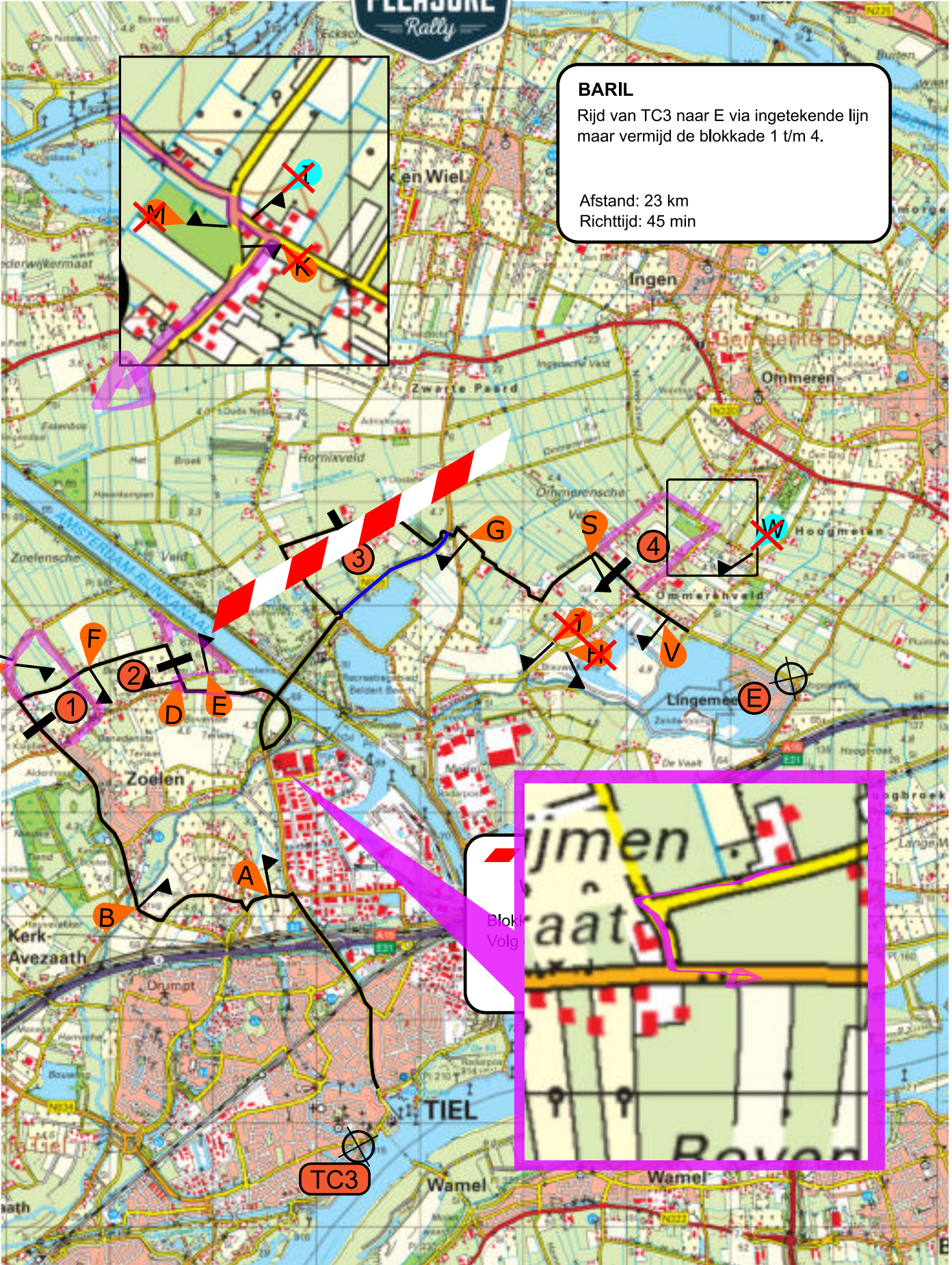

door met pijl 5 tot rotonde tegengesteld rijden mag





INGETEKENDE LIJN
 Rijd van D naar TC3 via ingetekende lijn.
 Afstand: 9 km
 Richttijd: 15 min





PUNTEN VRIJE ROUTE

Rijd van E naar TC4 via 1 t/m 6. Noteer enkel de controles bij deze punten. Op een punt mag je keren.
Gebruik de rode weg over de Prins Willem-Alexanderbrug.

Afstand: 17 km
Richttijd: 35 min





KRUIS DE COÖRDINAATLIJNEN

Rijd van TC4 naar F en kruis de coördinaatlijnen zoals in het schema hiernaast op de pagina. Je mag alleen een coördinaatlijn kruisen als je hier opdracht voor hebt.

LET OP, volg eerst de zwarte pijl. Daarna start de opdracht.

Afstand: 10 km
Richttijd: 20 min

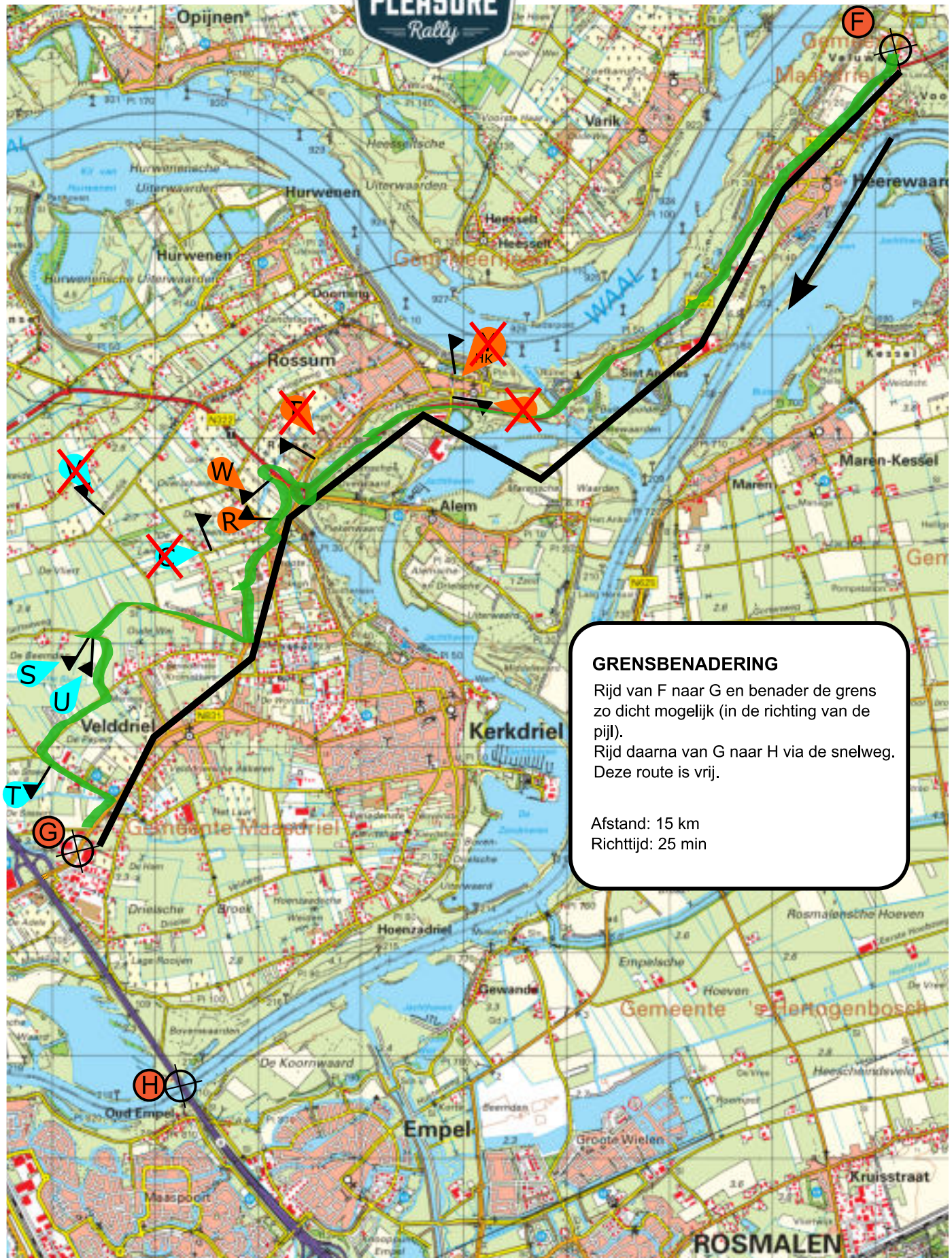
DE COORDINATEN

2 - 3 - E - E - 4 - E

5 - D - 6 - C - 7 - 7

B - 7





GRENSBENADERING

Rijd van F naar G en benader de grens zo dicht mogelijk (in de richting van de pijl).
Rijd daarna van G naar H via de snelweg.
Deze route is vrij.

Afstand: 15 km
Richttijd: 25 min