

25 september 2020

**MILES OF
PLEASURE**
— *Rally* —

Powered by
The Adventure

LITTLE

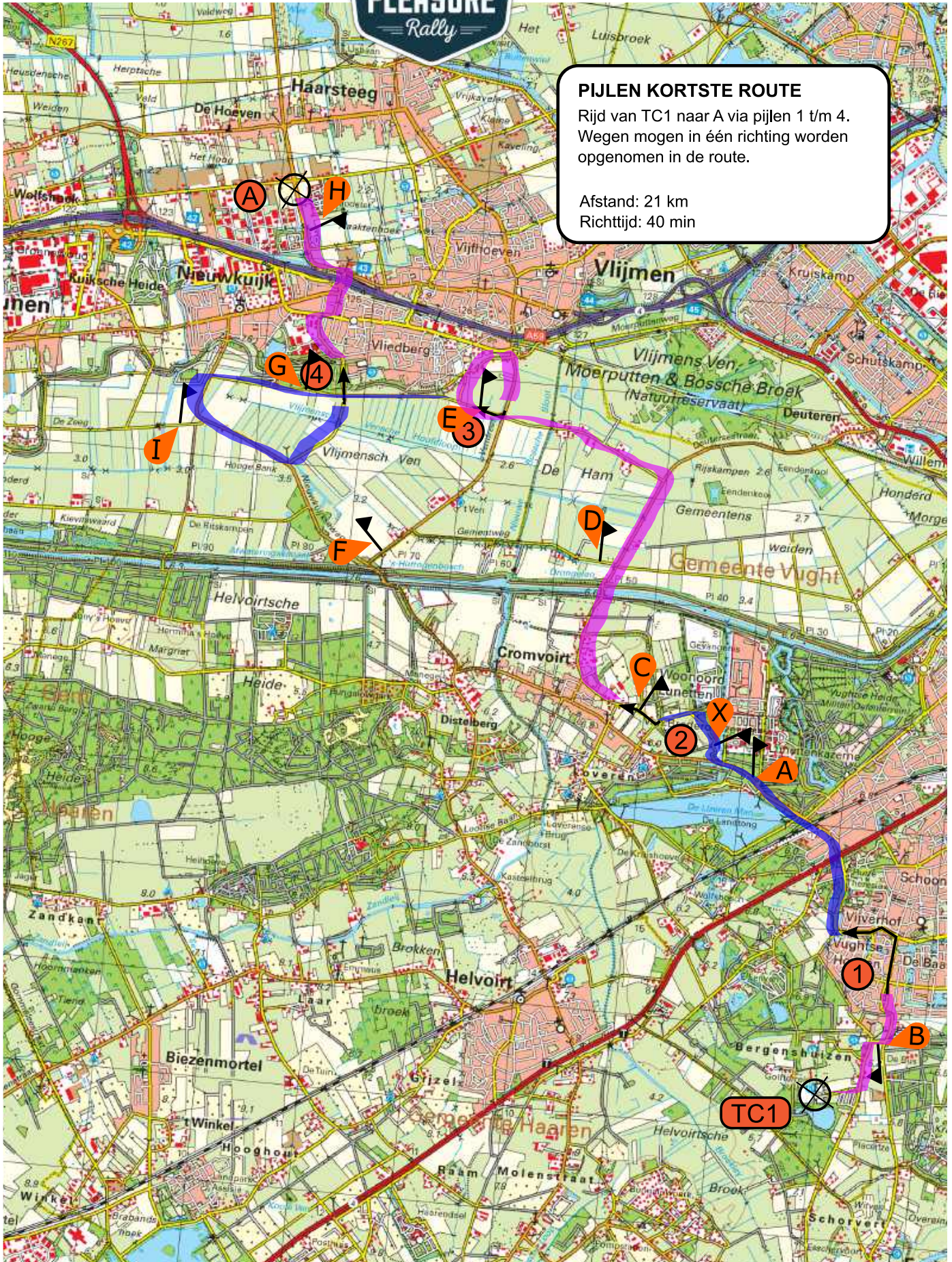
SPORT

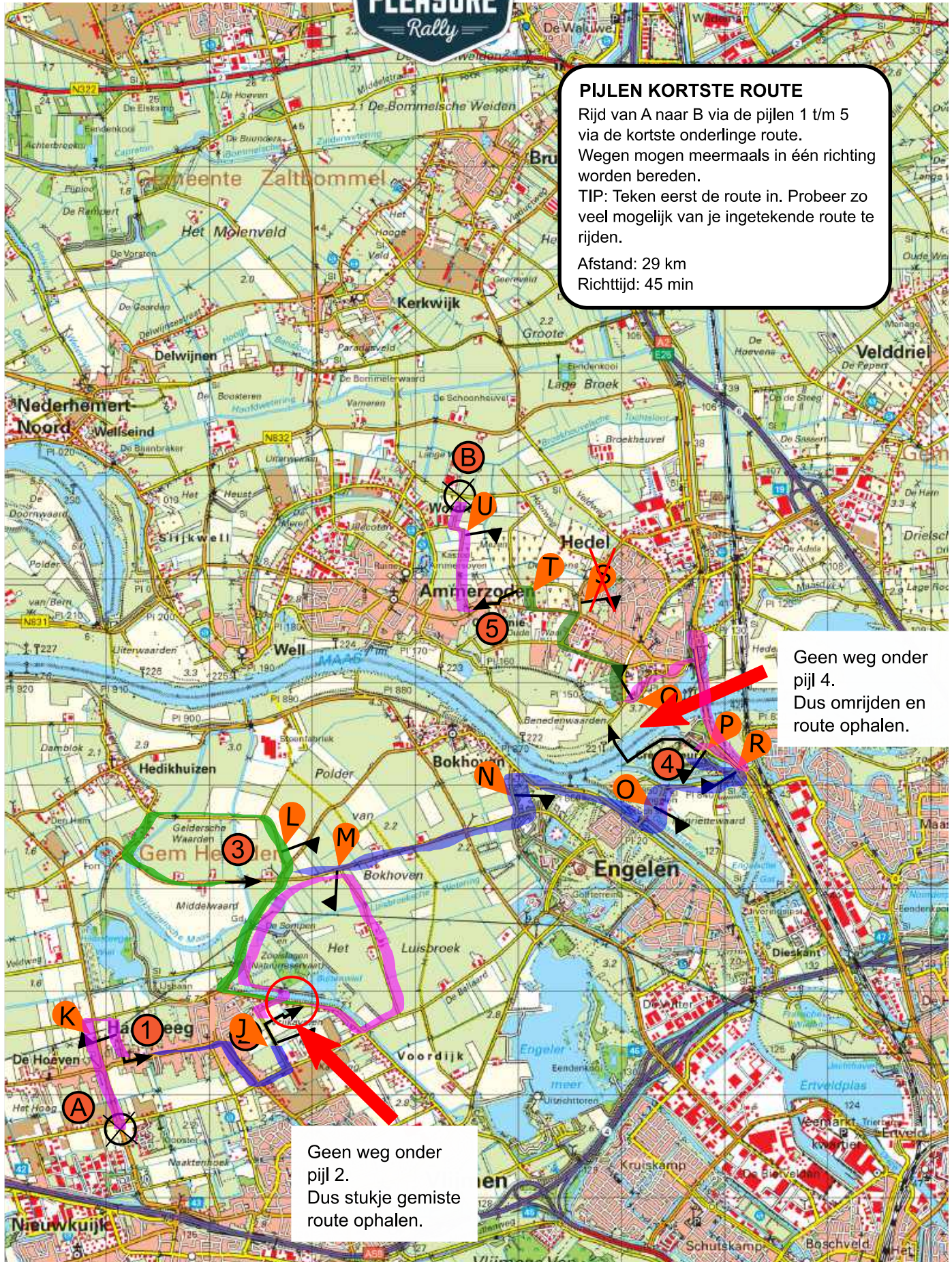


PIJLEN KORTSTE ROUTE

Rijd van TC1 naar A via pijlen 1 t/m 4.
Wegen mogen in één richting worden opgenomen in de route.

Afstand: 21 km
Richttijd: 40 min



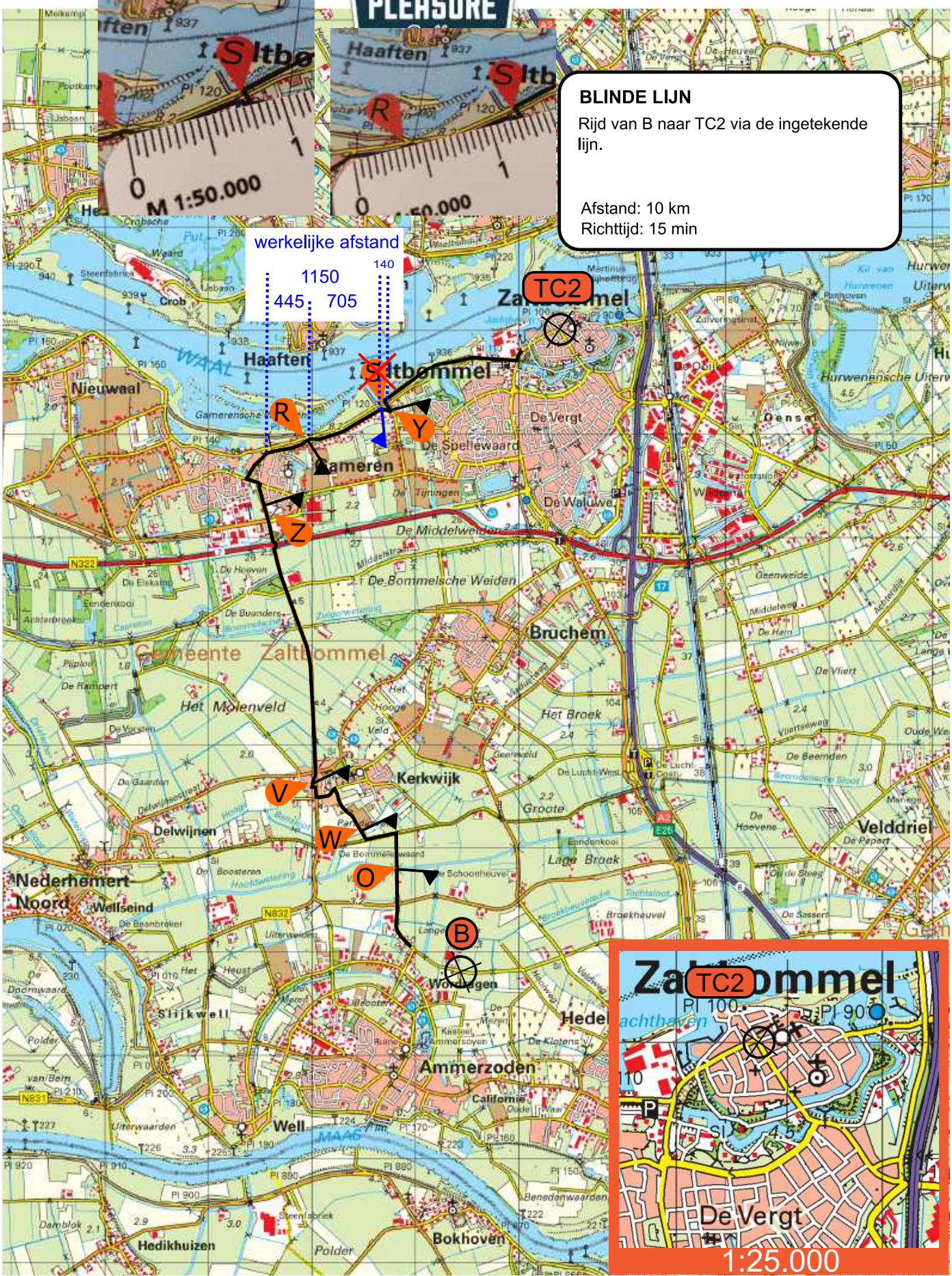


PIJLEN KORTSTE ROUTE
 Rijd van A naar B via de pijlen 1 t/m 5 via de kortste onderlinge route. Wegen mogen meermaals in één richting worden bereiden.
 TIP: Teken eerst de route in. Probeer zo veel mogelijk van je ingetekende route te rijden.
 Afstand: 29 km
 Richttijd: 45 min

Geen weg onder pijl 4. Dus omrijden en route ophalen.

Geen weg onder pijl 2. Dus stukje gemiste route ophalen.

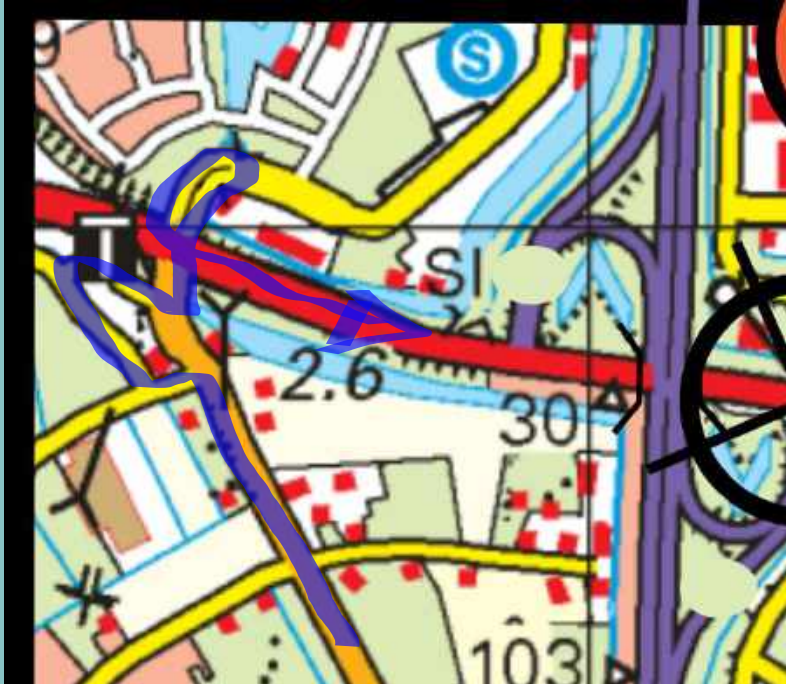
MILES OF PLEASURE



BLINDE LIJN
 Rijd van B naar TC2 via de ingetekende lijn.
 Afstand: 10 km
 Richttijd: 15 min

werkelijke afstand
 1150
 445 705
 140





De T van tankstation staat over de weg heen. Het is een kaartteken en blokkeert de weg dus niet. In werkelijkheid kan je dit stuk niet rijden dus er staat een HK.

Lokale weg:
met gescheiden rijbanen

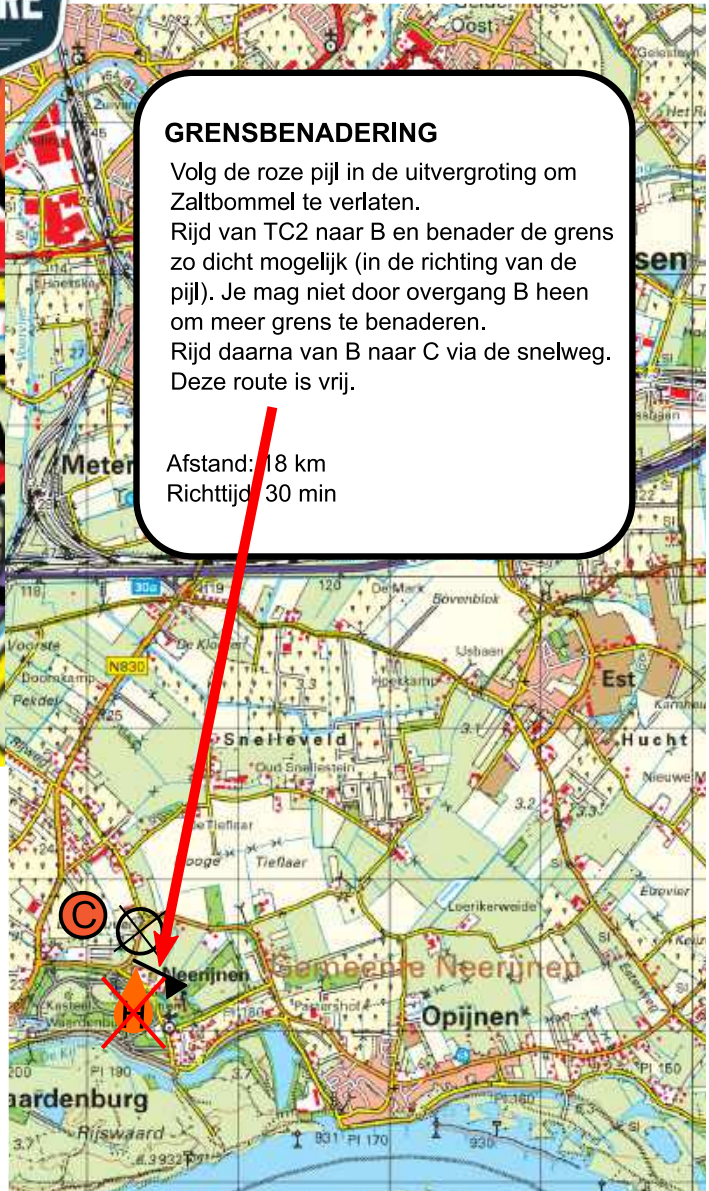
In de legenda staan gescheiden rijbanen weergegeven. Je weet dus dat bij G de weg een richting heeft. Daarom neem je deze lus andersom (rechts ipv links afslaan)

De G is neutraal omdat deze vermoedelijk een deel van de rit achterste voren hing.

GRENSBENADERING

Volg de roze pijl in de uitvergroting om Zaltbommel te verlaten. Rijd van TC2 naar B en benader de grens zo dicht mogelijk (in de richting van de pijl). Je mag niet door overgang B heen om meer grens te benaderen. Rijd daarna van B naar C via de snelweg. Deze route is vrij.

Afstand: 18 km
Richttijd: 30 min



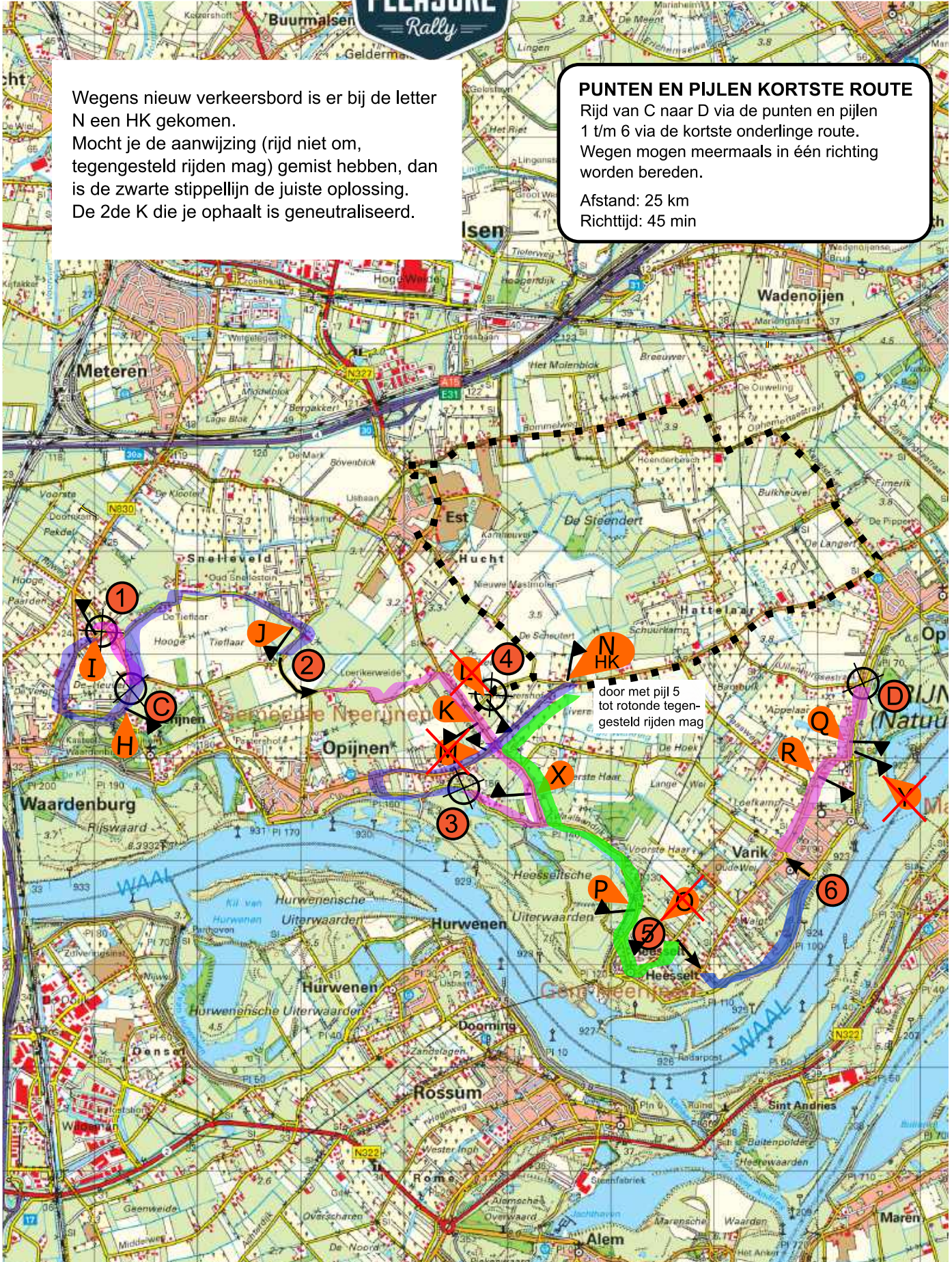


Wegens nieuw verkeersbord is er bij de letter N een HK gekomen.
Mocht je de aanwijzing (rijd niet om, tegengesteld rijden mag) gemist hebben, dan is de zwarte stippellijn de juiste oplossing. De 2de K die je ophaalt is geneutraliseerd.

PUNTEN EN PIJLEN KORTSTE ROUTE

Rijd van C naar D via de punten en pijlen 1 t/m 6 via de kortste onderlinge route. Wegen mogen meermaals in één richting worden bereden.

Afstand: 25 km
Richttijd: 45 min

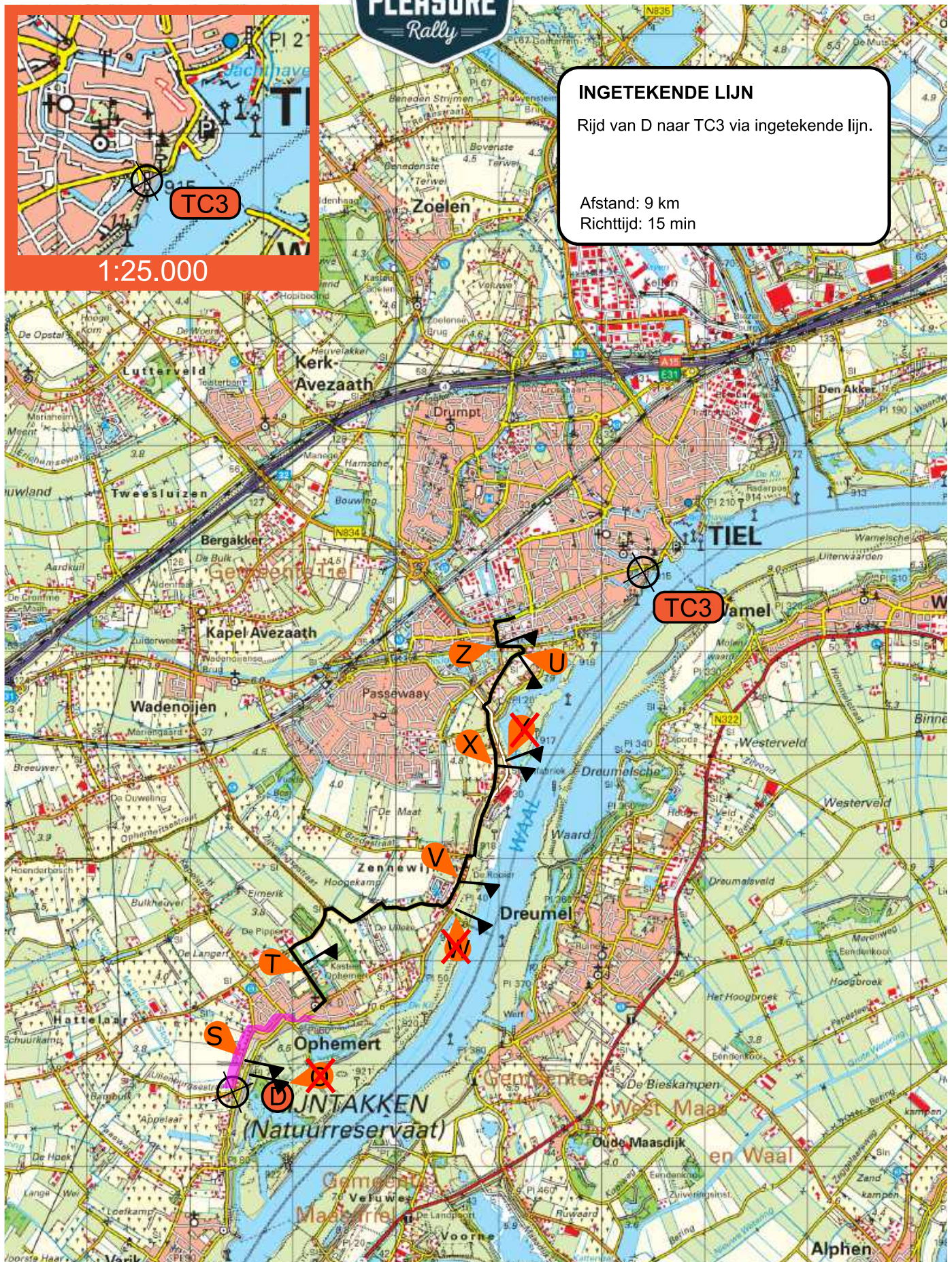


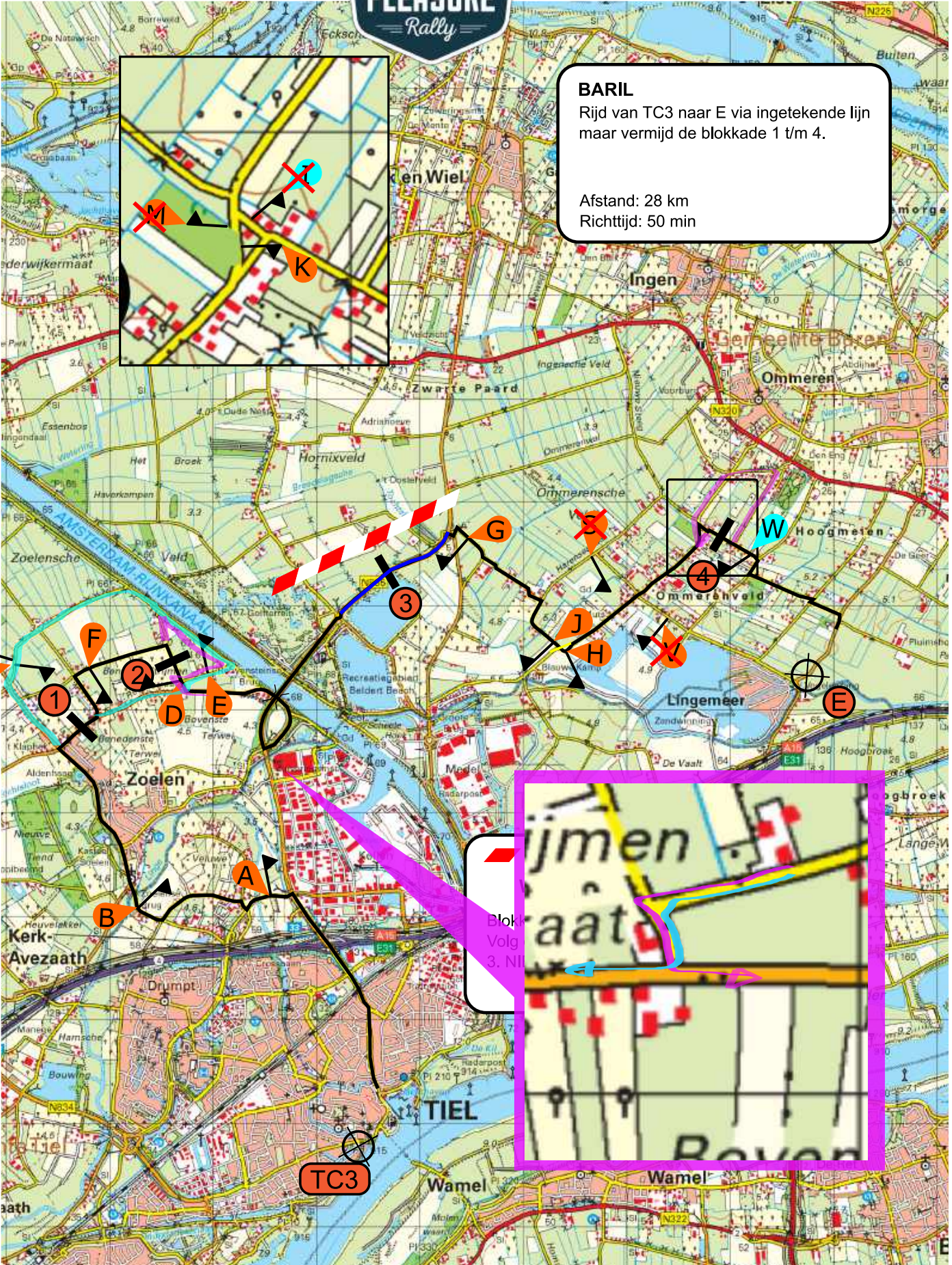


INGETEKENDE LIJN

Rijd van D naar TC3 via ingetekende lijn.

Afstand: 9 km
Richttijd: 15 min





BARIL
 Rijd van TC3 naar E via ingetekende lijn
 maar vermijd de blokkade 1 t/m 4.

Afstand: 28 km
 Richttijd: 50 min

Blok
 Volg
 3. N





PUNTEN VRIJE ROUTE

Rijd van E naar TC4 via 1 t/m 7. Noteer enkel de controles bij deze punten. Op een punt mag je keren.
Gebruik de rode weg over de Prins Willem-Alexanderbrug

Afstand: 20 km
Richttijd: 35 min





KRUIS DE COÖRDINAATLIJNEN

Rijd van TC4 naar F en kruis de coördinaatlijnen zoals in het schema hiernaast op de pagina. Neem initieel tussen 2 coördinaatlijnen zo min mogelijk oranje en rode wegen. Neem daarna steeds de kortste route naar de volgende coördinaatlijn. Je mag enkel een coördinaatlijn kruisen als je daartoe opdracht hebt.

LET OP, volg eerst de zwarte pijl. Daarna start de opdracht.

Afstand: 22 km

Richttijd: 40 min

DE COORDINATEN

2 - 3 - E - E - 4 - E - 5 - 6 - E - 7

E - E - 8 - E - D - 8 - 7 - C

7 - 7 - B - 7



